




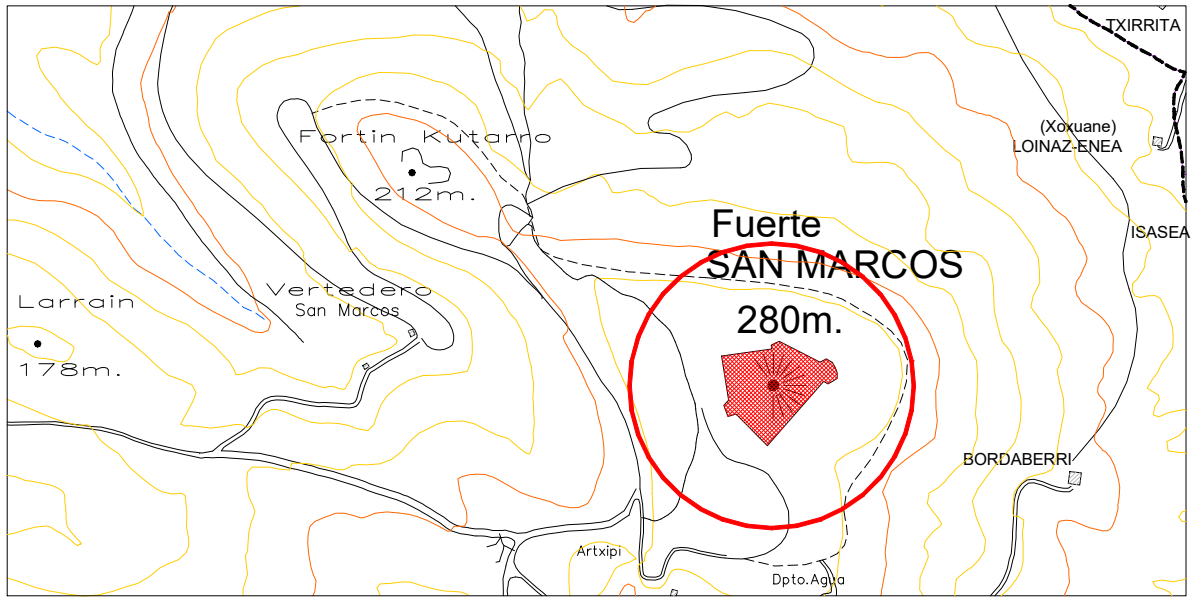
| | |
|--|---|
| FUERTE DE SAN MARCOS | Erref./Ref.: AM01 |
| Helbidea/Emplazamiento: Carretera de San Marcos - 33 | Katastroko Erref./Ref. Catastral: Polígono 1 Parcela 82 |

| |
|--|
| Hirigintza-erregimena: Régimen Urbanístico: |
|--|





| | |
|--|---|
| FUERTE DE SAN MARCOS | Erref./Ref.: AM01 |
| Helbidea/Emplazamiento: Carretera de San Marcos - 33 | Katastroko Erref./Ref. Catastral: Polígono 1 Parcela 82 |





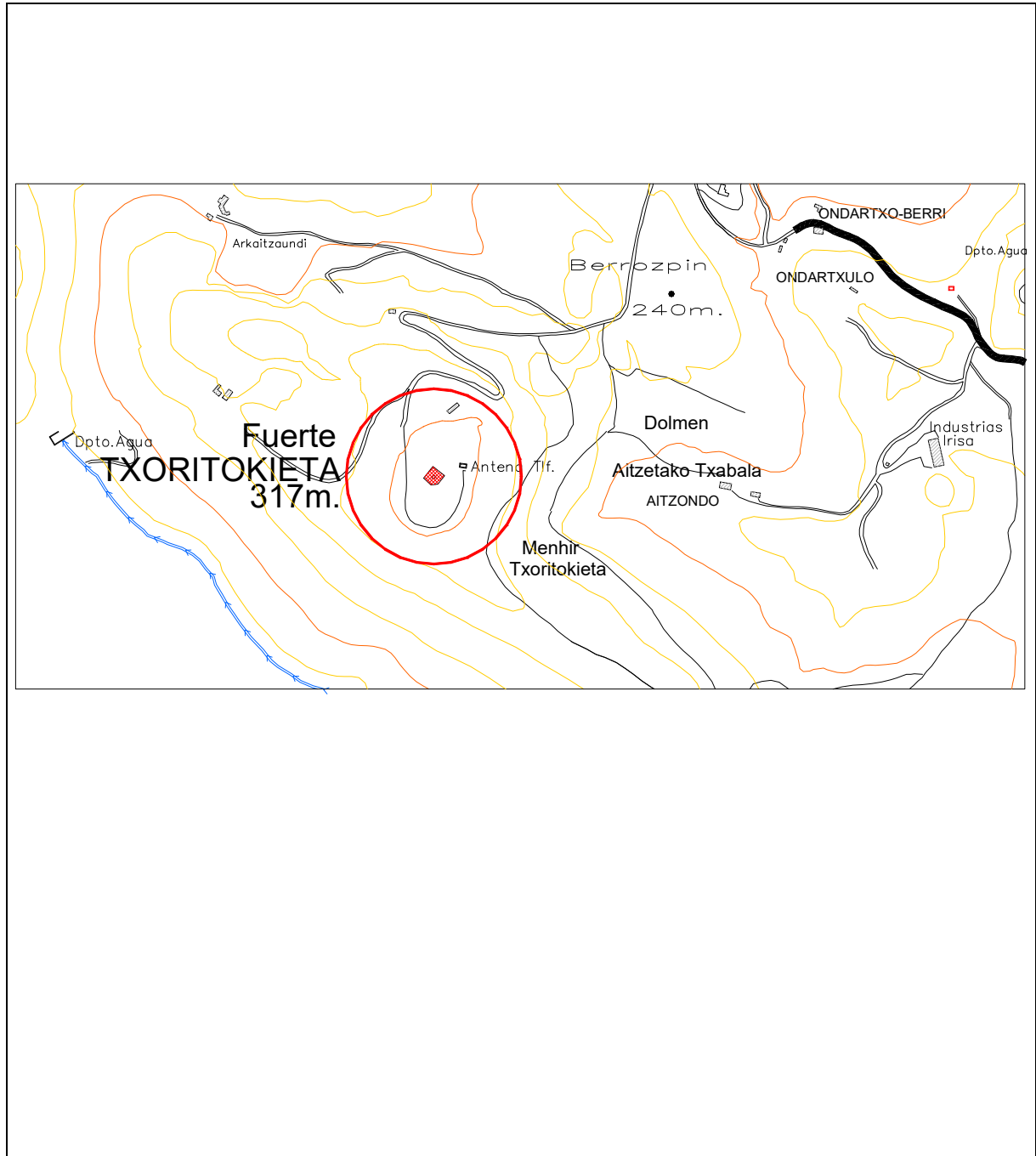
| | |
|--|---|
| FUERTE DE TXORITOKIETA | Erref./Ref.: AM02 |
| Helbidea/Emplazamiento: Carretera de San Marcos - 52 | Katastroko Erref./Ref. Catastral: Polígono 10 Parcela 358 Catastro Rustica de Astigarraga |

Hirigintza-erregimena:
Régimen Urbanístico:






| | |
|--|---|
| FUERTE DE TXORITOKIETA | Erref./Ref.: AM02 |
| Helbidea/Emplazamiento: Carretera de San Marcos - 52 | Katastroko Erref./Ref. Catastral: Polígono 10 Parcela 358 Catastro Rustica de Astigarraga |





| | |
|----------------------------|-----------------------------------|
| FUERTE DE ARRAMENDI | Erref./Ref.: 3601 |
| Helbidea/Emplazamiento: | Katastroko Erref./Ref. Catastral: |

| |
|--|
| Hirigintza-erregimena: Régimen Urbanístico: |
|--|





| | |
|----------------------------|-----------------------------------|
| FUERTE DE ARRAMENDI | Erref./Ref.: 3601 |
| Helbidea/Emplazamiento: | Katastroko Erref./Ref. Catastral: |

